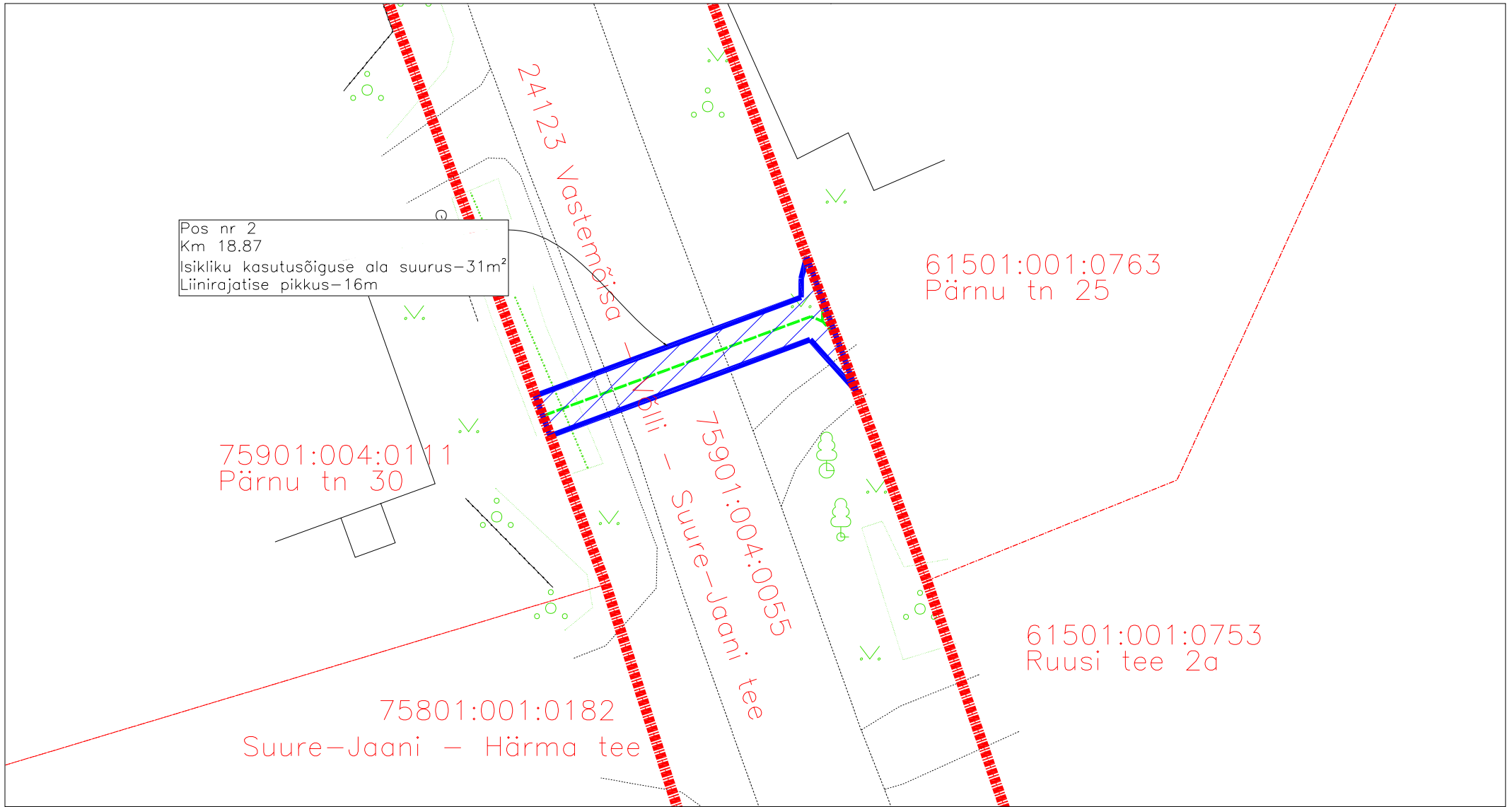


M1:500





- Isikliku kasutusõiguse ala
- Lepingu objektiks oleva kinnistu piir
- Katastriüksuste piirid
- Projekteeritud side mikrotorustik maaliinina

Corle OÜ töö nr MKM3_POHJASAKALA
Koostaja: Anti Salura

Jrk nr	IKÕ ala Pos nr(plaanil)	Kinnistu registriosa nr	Katastriüksuse tunnus, nimi, sihtotstarve	Asukoht riigitee suhtes	Ala pindala ruutmeetrites
1	1	5276850	75901:004:0055 24123 Vastemõisa – Võlli – Suure-Jaani tee Transpordimaa	24123 Vastemõisa – Võlli – Suure-Jaani km 18,67–18,77	274



M1:250

-  Isikliku kasutusõiguse ala
-  Lepingu objektiks oleva kinnistu piir
-  Katastriüksuste piirid
-  Projekteeritud side mikrotorustik maaliinina

Corle OÜ töö nr MKM3_POHJASAKALA
Koostaja: Anti Salura

Jrk nr	IKÕ ala Pos nr(plaanil)	Kinnistu registriosa nr	Katastriüksuse tunnus, nimi, sihtotstarve	Asukoht riigitee suhtes	Ala pindala ruutmeetrites
2	2	5276850	75901:004:0055 24123 Vastemõisa - Võlli - Suure-Jaani tee Transpordimaa	24123 Vastemõisa - Võlli - Suure-Jaani km 18,87	31